

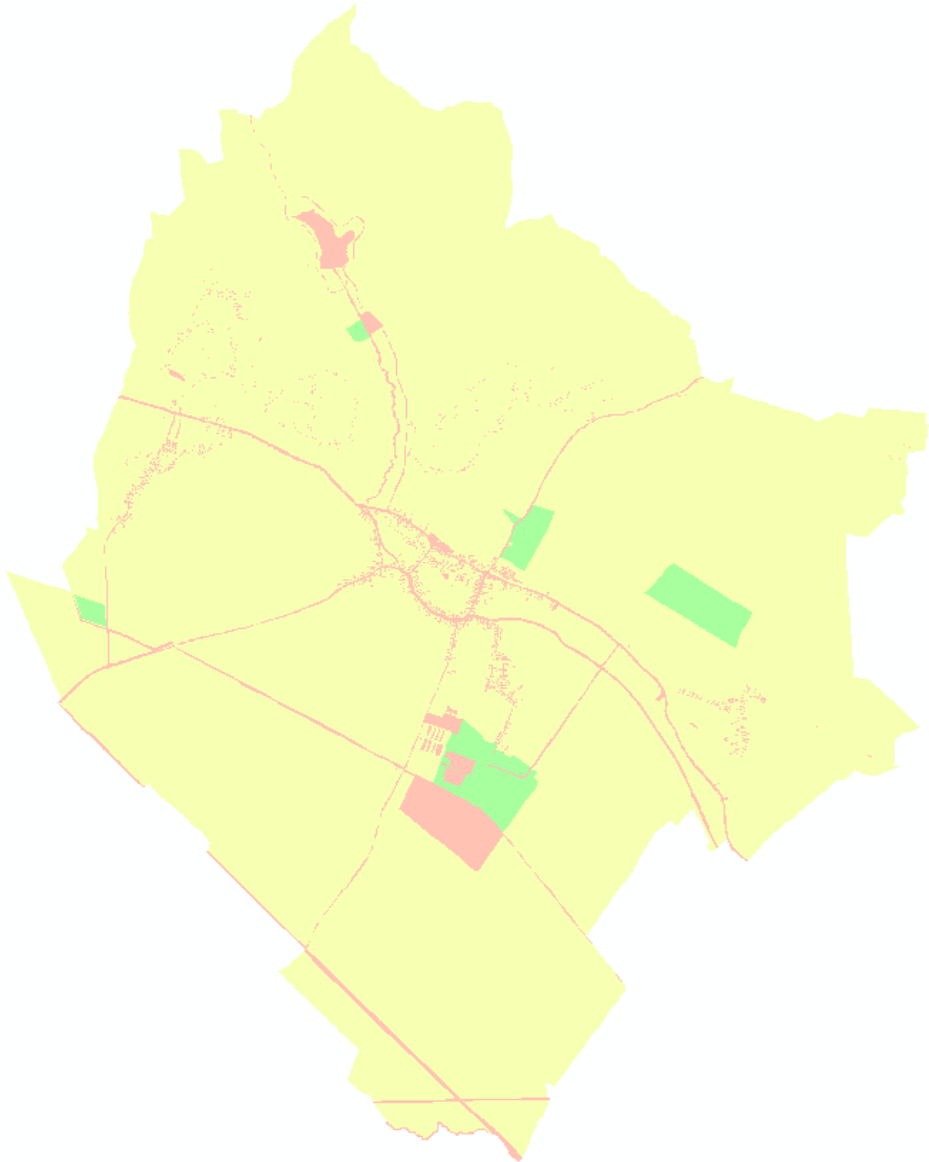







## Metapodatkovni opis

Naslov vira	Projekt INFO-GEOTHERMAL - omejitve in pogoji za umestitev trajnega rastlinjaka in geotermalne vrtine na območju občinskega prostorskega načrta (OPN) - Dobrovnik
Datum	2024-04-22
Tip datuma	Ustvarjen
Datum	2024-04-22
Tip datuma	Objavljen
Oblika formata	Vektorski
Povzetek vira	<p>V okviru projekta INFO-GEOTHERMAL je bila izvedena prostorska analiza razpoložljivih digitalnih prostorskih podatkov o rabah prostora, zaščitenih in ogroženih območjih, za umeščanje industrijskih trajnih rastlinjakov (zahtevni objekt s površino nad 150 m<sup>2</sup>) in globokih geotermalnih vrtin za črpanje in vračanje termalne vode za namen ogrevanja rastlinjakov na območju občine Beltinci. Glede na trenutno zakonodajo smo za območje občinskega prostorskega načrta (OPN) - Dobrovnik podali omejitve in pogoje za gradnjo industrijskih trajnih rastlinjakov in globokih geotermalnih vrtin, ki so dodani izvirnemu digitalnemu sloju. <b>Podatek je pripravljen v sklopu poročila, ki podrobno opisuje prostorsko analizo:</b> Meglič, P., Rman, N., Lapanje, A., Peternel Rikanović, R., Gerčar, D., Piščanec, I., 2024: Delovni sklop T1 – Zagotavljanje informacij o globoki geotermalni energiji, Aktivnost AT 1.2 Priprava razpoložljivih podatkov za objavo, Dosežek: D.T 1.2.3 Digitalna zbirka podatkov o globokem geotermalnem potencialu treh pilotnih območij - Občine Dobrovnik. Poročilo za projekt INFO-GEOTHERMAL Podpiranje učinkovite kaskadne uporabe geotermalne energije z dostopom do uradnih in javnih informacij. Geološki Zavod Slovenije, Ljubljana.</p> <p>Uporabili smo podatke: OPN občine Dobrovnik v procesu sprejemanja (pridobljeni podatki na Občini) (prejeto po e-pošti dne 12.7.2023). Občina Dobrovnik ima sprejet OPN; Odloka o prostorskem načrtu Občine Dobrovnik; (Uradne objave Občine Dobrovnik št.: 5/2013). V izdelavi oz. sprejemanju je: Sklep o začetku postopka priprave sprememb in dopolnitev Občinskega prostorskega načrta Občine Dobrovnik (Uradne objave Občine Dobrovnik, št. 1/16, 4/18) in Kataster nepremičnin, MINISTRSTVO ZA NARAVNE VIRE IN PROSTOR, GEODETSKA UPRAVA REPUBLIKE SLOVENIJE Dostopno na naslovu: <a href="https://podatki.gov.si/dataset/kataster-nepremicnin">https://podatki.gov.si/dataset/kataster-nepremicnin</a> (01. 02. 2023).</p> <p>Atributi dodani izvirnemu podatkovnemu sloju za namen prostorske opredelitve omejitev in pogojev v okviru projekta INFO-GEOTHERMAL):</p> <ol style="list-style-type: none"> <li>1. ORIG_FID – enolični identifikator</li> <li>2. OPN_IG – Opis namenske rabe zemljišča iz OPN in prevedena za potrebe projekta INFO-GEOTHERMAL</li> <li>3. POSEG_RAST - na podlagi zakonodaje opredeljene omejitve in pogoji za gradnjo industrijskih trajnih rastlinjakov (opredeljeno: DOVOLJENO / POGOJI / PREPOVEDANO / NI OPREDELJENO)</li> <li>4. POSEG_GVRT - na podlagi zakonodaje opredeljene omejitve in pogoji za gradnjo globokih geotermalnih vrtin za črpanje in vračanje termalne vode za namen ogrevanja rastlinjakov (opredeljeno: DOVOLJENO / POGOJI / PREPOVEDANO / NI OPREDELJENO)</li> <li>5. SIFRA – identifikator občine</li> <li>6. NAZIV – ime občine</li> </ol>

	7. POGOJ_LINK - povezava na podroben opis omejitev in pogojev za poseg na posameznem območju (zapis lokacije *.pdf dokumenta oziroma opisa).
<b>Namen</b>	Podpora pri umeščanju trajnega rastlinjaka in geotermalne vrtine s spremljajočimi objekti v prostor.
<b>Grafični prikaz</b>	<div> <div>  REPUBLICA SLOVENIJA MINISTRSTVO ZA KOHEZIJO IN REGIONALNI RAZVOJ </div> <div>  </div> </div>  <div>   REPUBLICA SLOVENIJA MINISTRSTVO ZA INFRASTRUKTURO  REPUBLICA SLOVENIJA MINISTRSTVO ZA OKOLJE IN PROSTOR  Skupnost občin Slovenije Association of Municipalities and Towns of Slovenia  MUNICIPIALITÄT DOBROVNIK REPUBLIKAN LIECHTENSTEIN </div>
<b>Ime podatkovnega sloja</b>	OPN_Dobrovnik_INFOG.shp
<b>Jezik vira</b>	slv (slovenski)
<b>Ključne besede</b>	Projekt INFO-GEOTHERMAL, podzemna voda, geotermija, termalne vode, geotermalna vrtina, reinjekcija, gradnja objektov, občinski prostorski načrt, stavbe

**Odgovorna organizacija**

Ime organizacije	Geološki zavod Slovenije
Vloga odgovorne organizacije	Avtor: Organizacija, ki je avtor vira
Telefon	+386(0)1 2809 700
Naslov	Dimičeva ulica 14, 1000 Ljubljana

Pogostost vzdrževanja in posodabljanja	Po potrebi: Podatki so posodobljeni po potrebi
Pogoji, ki veljajo za dostop in uporabo	Avtorska pravica: Izključna pravica do objave, proizvodnje ali prodaje pravic za literarna, glasbena ali umetniška dela. Velja tudi za uporabo komercialnih izpisov.

**Merilo**

Opis	Občina Dobrovnik
Geografski prostorski obseg	S: 173122.67; Z: 599793.32; J: 164505.29; V: 606651.12
Referenčna sistemska informacija	Slovenia 1996 / Slovene National Grid (EPSG 3794); D96/TM

**Informacija o metapodatkih**

Metapodatkovni datum	2024-04-22
Pogoji, ki veljajo za dostop in uporabo	
Pogostost vzdrževanja in posodabljanja	Po potrebi: Podatki so posodobljeni po potrebi

**Metapodatkovna točka za stike**

Osebno ime	Petra Meglič
Ime organizacije	Geološki zavod Slovenije
Vloga odgovorne organizacije	Kontakt: Organizacija, na katero se lahko obrnete za informacije o podatkih
Telefon	+386(0)1 2809 794
Naslov	Dimičeva ulica 14, 1000 Ljubljana
Kontaktne e-naslov	petra.meglic@geo-zs.si
Metapodatkovni jezik	slv (slovenski)